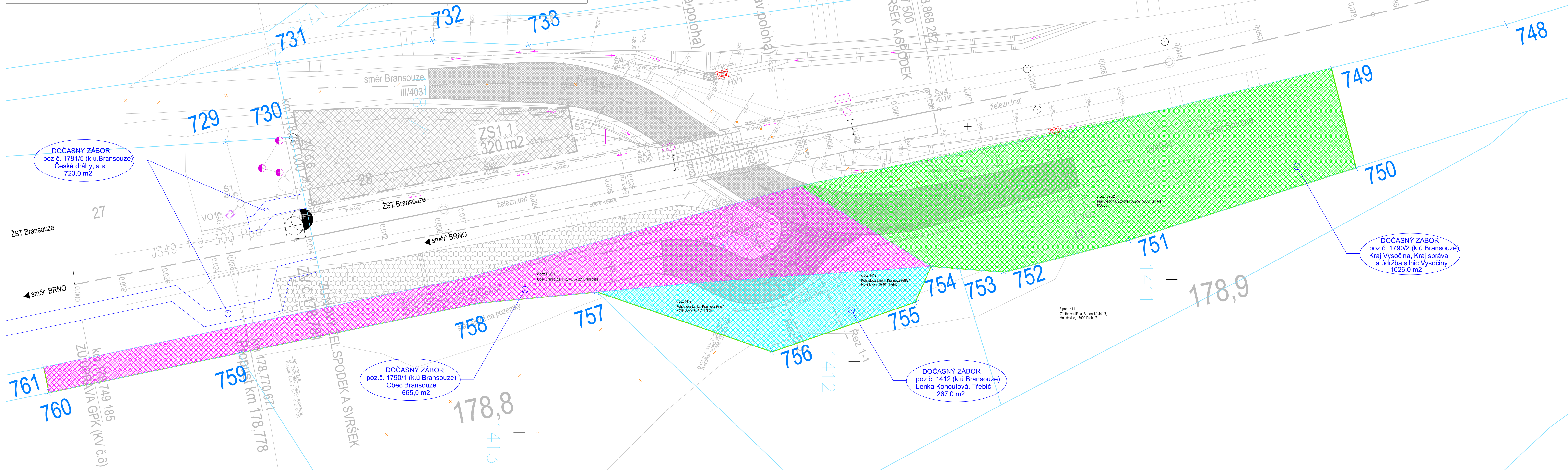








*Situace záboru pozemků km 178,750 - do km 178,950 M 1:250*

## Rekonstrukce přejezdu P3664 v km 178,860 na trati Brno – Jihlava



**LEGENDA:**


-  HRANICE POZEMKU DRAHY (pozemek Správa Železnic)  
 HRANICE POZEMKU DRAHY (pozemek ČD)  
 HRANICE POZEMKU KN  
 HRANICE OBVODU STAVBY = MIMODRAŽNÍ POZEMKY, PŘÍPADNĚ DÍLČÍ HRANICE V RÁMCI POZEMKY DRAHY (NEBO OBVOD STAVBY TVOŘÍ PŘÍMO HRANICE POZEMKU DRAHY)  
 POZEMKY ČD, a.s., v členění dle interního systému MISYS (parcely ČD navržené do SZ [oranžová])  
 OBRYS PLOCHY DOČASNÉHO ZÁBORU PRO ZŘÍZENÍ KABELOVÉ OSLAVY (PS 26-01-11 SZZ Bransouze a PZZ km 178,860, SO 26-86-01 Přeložka venkovního tratiště v 2. st. Bransouze) NA POZEMKU ČD č.1781/5 a 1792/1 k.čz.Bransouze, NAVRŽENÝCH V RÁMCI PŘEVODU NA SPRÁVU ŽELEZNIC  
 PLOCHA DOČASNÉHO ZÁBORU POZEMKU ČD č. 1781/5 ..... 17,5+705,5= 723,0 m2  
 PLOCHA DOČASNÉHO ZÁBORU POZEMKU ČD č. 1792/1 ..... 409,0 m2  
**700-780** BODY OBVODU STAVBY – TVOŘÍ OBRYS DRAŽNÍHO POZEMKU, A PŘEJEDU  
 km 178,860 A V BLÍZKOSTI DOJDE K ZÁBORŮM MIMODRAŽNÍCH POZEMKŮ

	POZEMEK : č.poz. 1790/1, Obec Bransouze DOČASNÝ ZABOR ..... 665,0 m2
	POZEMEK : č.poz. 1790/2, KRAJ VYSOČINA, KRAJ.SPRÁVA A ÚDRŽBA SILNIC VYSOČINY DOČASNÝ ZABOR ..... 1026,0 m2
	POZEMEK : č.poz. 1412, Kohoutově Lenka, Třebíč DOČASNÝ ZABOR ..... 267,0 m2

Geodetickou část ověřil : Ing. David Kozlík  
Číslo jednací : 56/2021

Ministerstvo dopravy

Státní fond dopravní infrastruktury



Orientační schéma:

Razítko oprávněné osoby:

Podpis:

Datum:

Revize:	Datum:	Popis:	Kontroloval:
000	10.01.2023	Definitivní odevzdání dokumentace	Radek Kveřek, DiS

Stavebník/Investor:

Správa železnic, státní organizace

Adresa:


Dlážděná 1003/7, 110 00 Praha 1

Zástupce investora:

Stavební správa východ

Adresa:

Nerudova 773/1, 779 00 Olomouc



SPRÁVA  
ŽELEZNIC

Zhotovitel stavby:


DMC Havlíčkův Brod s.r.o.

Adresa:

Průmyslová 941, 580 01 Havlíčkův Brod

Kontakt:

T: +420 569 400 513  
E: blaha@dmchb.cz



DMC  
Havlíčkův Brod

Zhotovitel objektu:


DMC Havlíčkův Brod s.r.o.

Adresa:

Průmyslová 941, 580 01 Havlíčkův Brod

Kontakt:

T: +420 569 400 513  
E: blaha@dmchb.cz



DMC  
Havlíčkův Brod

Hlavní projektant (HIP):

Specialista:

Ing. Pavel Bláha

Odpovědný projektant:

Ing. Pavel Bláha

Zpracovatel:

Ing. Pavel Bláha

Název stavby/akce:

Rekonstrukce přejezdu P3664 v km 178,860 na trati Brno – Jihlava

Označení (S-kód):

S622000134

Označení zhotovitele:

č.zak. 20050

Označení části:

I, 2.

Označení objektu/komplexu:

-

Název části:

Majetkoprávní část

Název objektu:

-

Název přílohy:

Situace záboru pozemků

Název dílčí části přílohy:

od km 178,750 - do km 178,950

Kraj:

Katastrální území:

TUDE:

Vysočina

Bransouze (609471)

120124

Číslo přílohy:

- 008

Paré:

Stupeň dokumentace:

Datum zpracování:

Formát:

Měřítko:

DUSP+ PDPS

07.2021

5 x A4

1:1000

S-kód:

Stupeň dokumentace: Číslo:

Objekt:

Podpis:

Příloha:

Revize:

S 6 2 2 0 0 0 0 1 3 4

D U S P

I 2 X X X - X X X X X X X X

X X